









skala 1:600 000

0 5 10 20 km

-  Obszary narażone na niebezpieczeństwo powodzi dla rzek
-  Obszary narażone na niebezpieczeństwo powodzi od budowli piętrzących

-  Rzeki
-  Jeziora i zbiorniki

-  Granica państwa
-  Granice województw



Fundusze Europejskie
na Infrastrukturę,
Klimat, Środowisko



Rzeczpospolita
Polska

Dofinansowane przez
Unię Europejską

